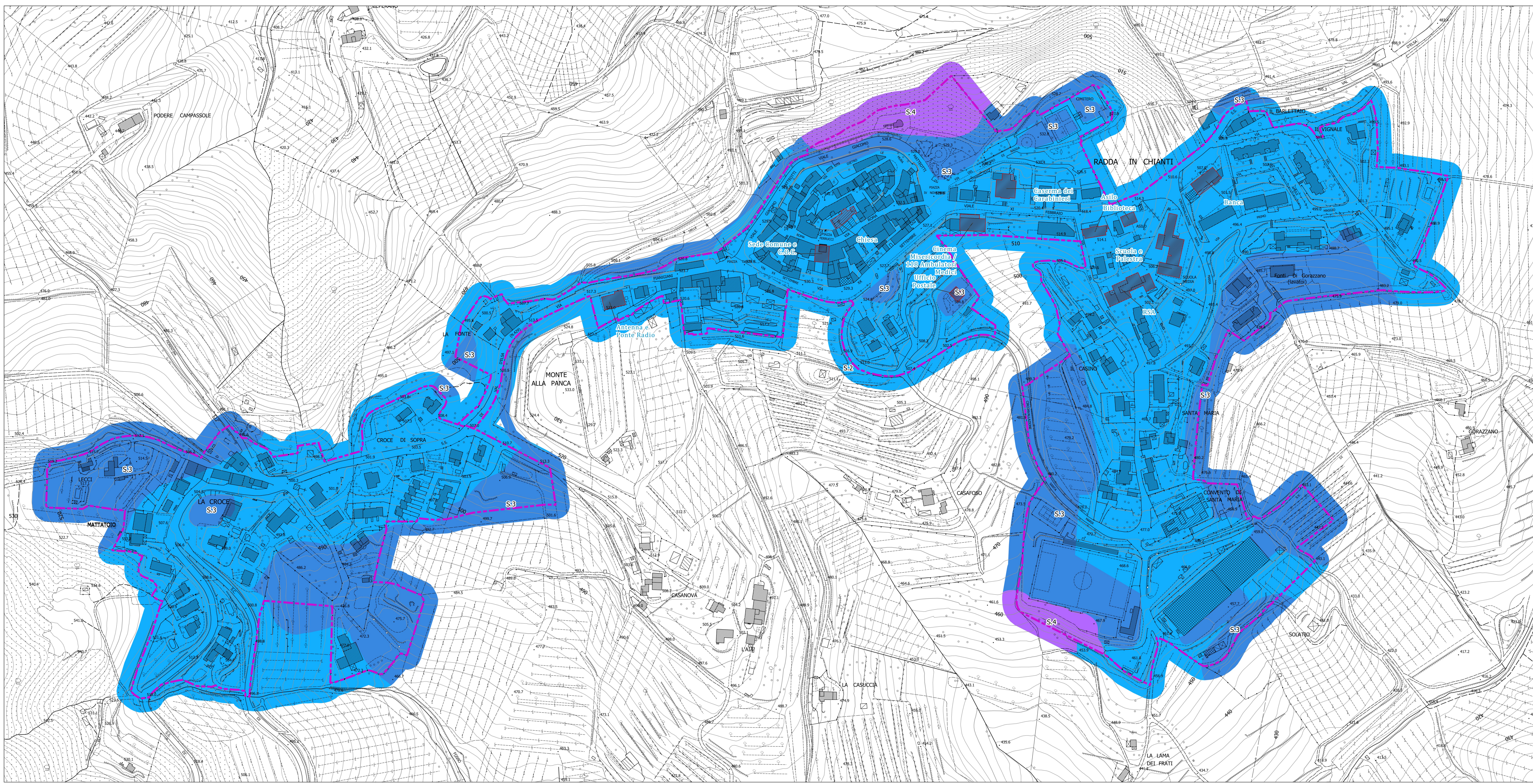
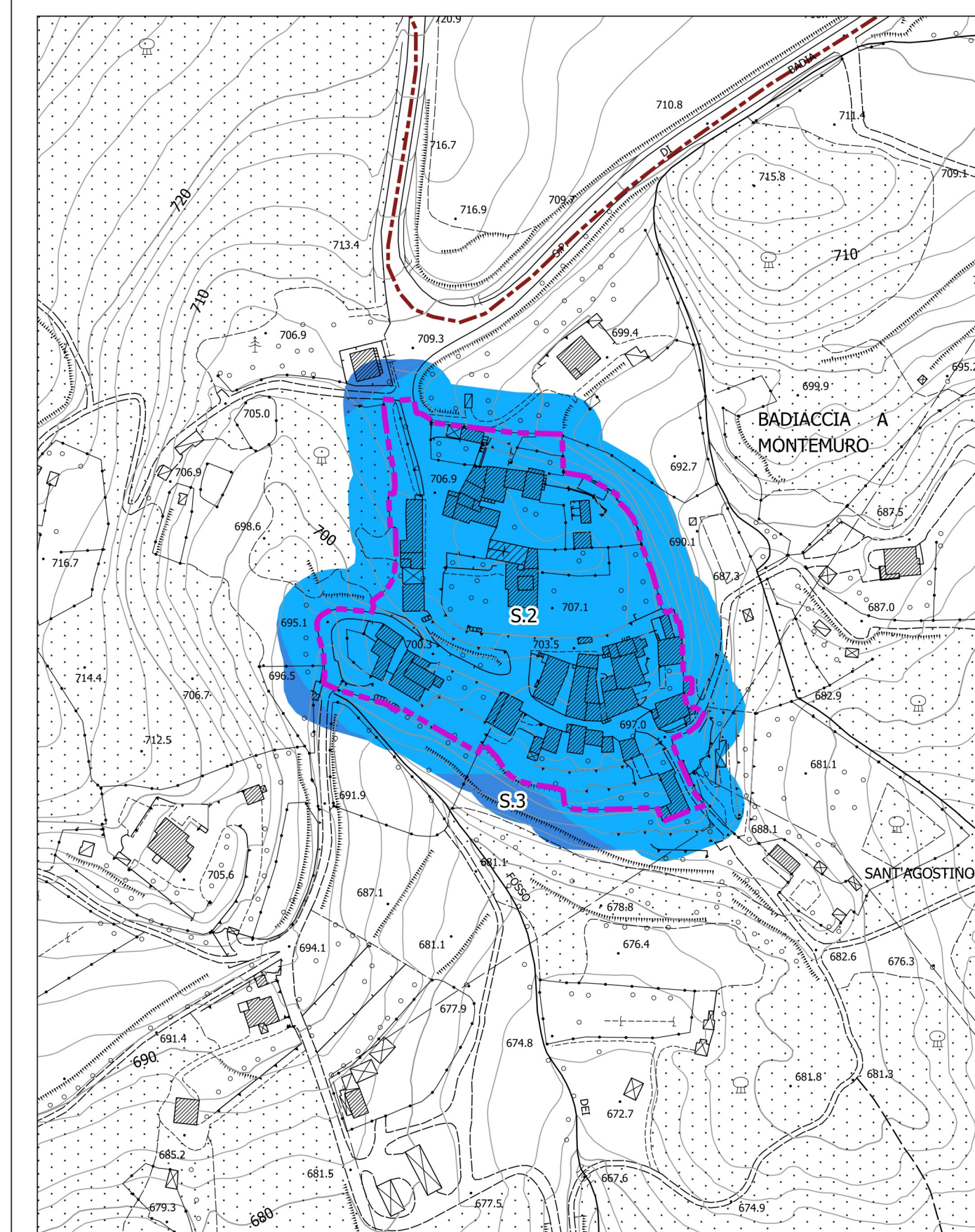


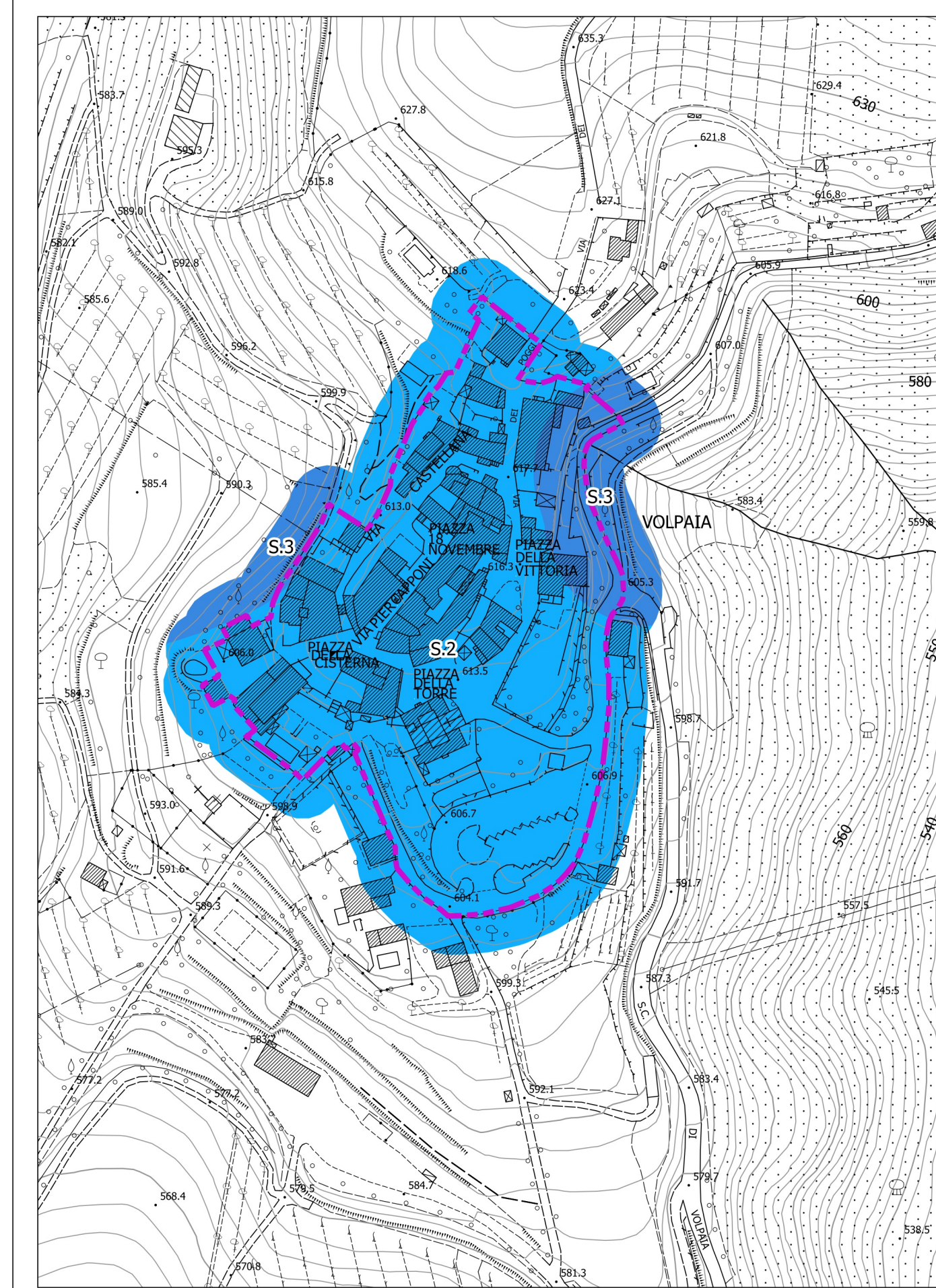
RADDA IN CHIANTI
Scala 1:2 000



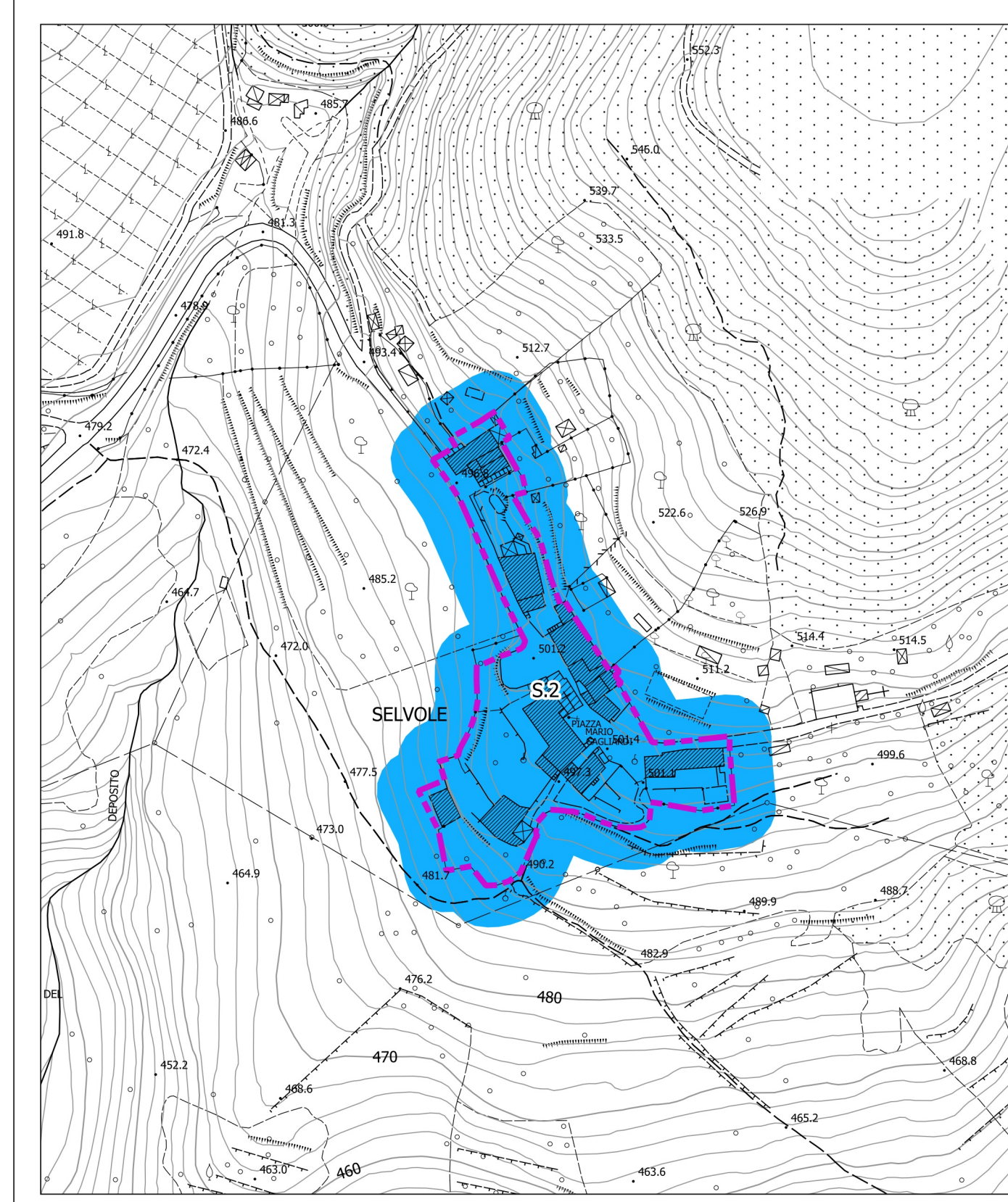
BADIACCIA MONTEMURO
Scala 1:2 000



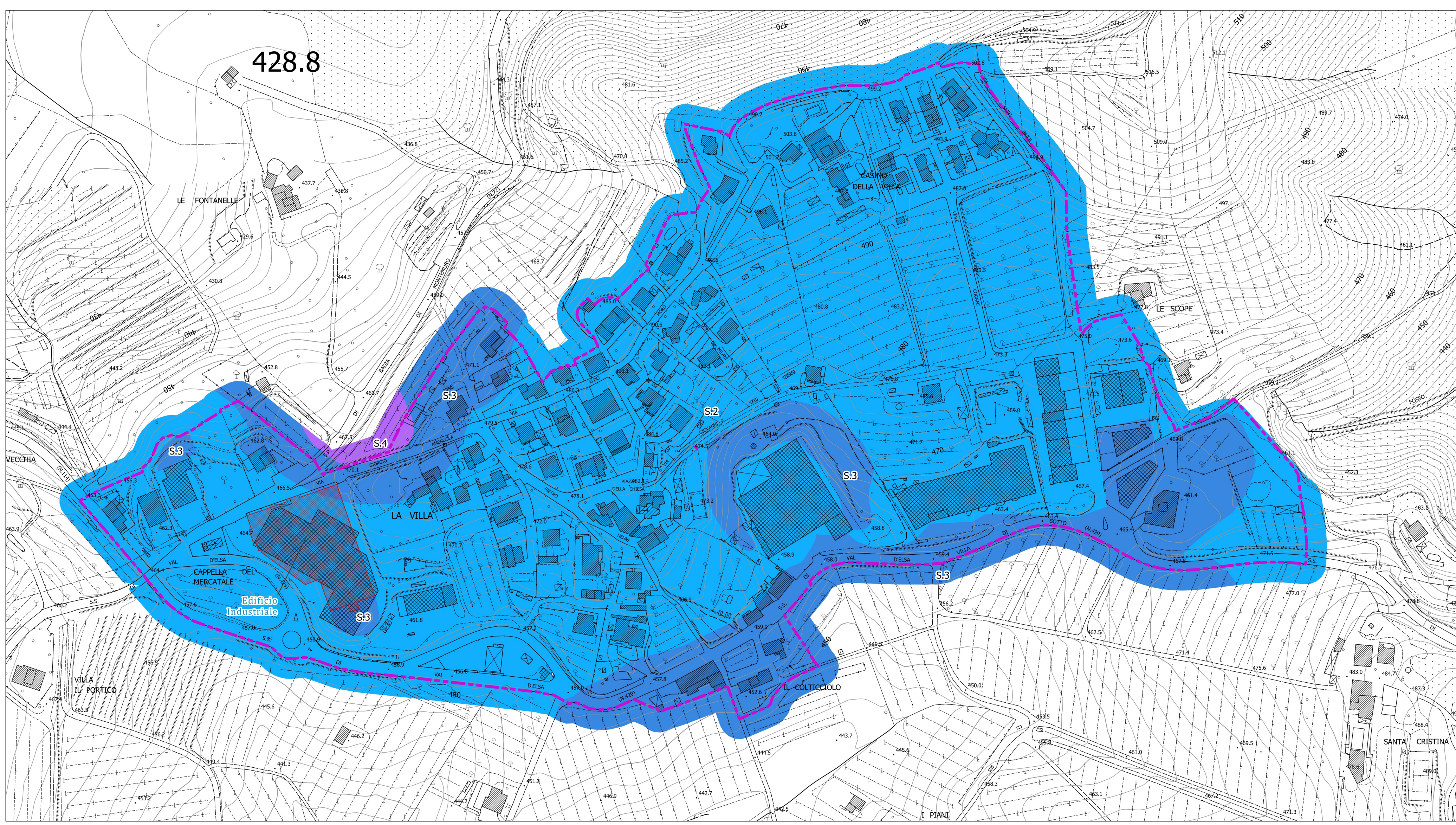
VOLPAIA
Scala 1:2 000



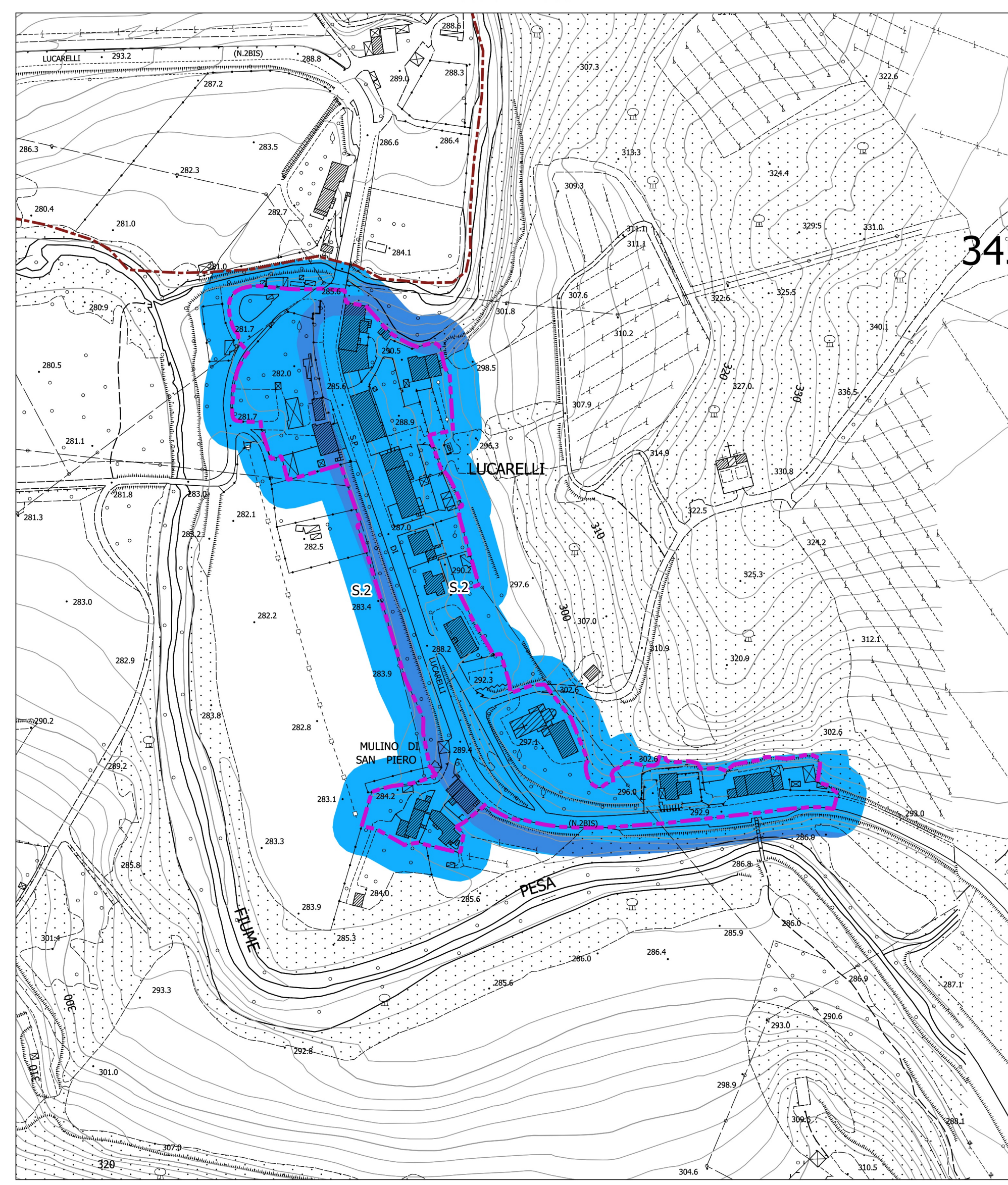
SELVOLE
Scala 1:2 000



RADDA IN CHIANTI
Scala 1:2 000



LUCARELLI
Scala 1:2 000



COMUNE DI RADDA IN CHIANTI
(Provincia di Siena)

PIANO OPERATIVO COMUNALE
(ai sensi dell'art. 95 della L.R. 65/14)

Sindaco
Pier Paolo Mugnaini

Responsabile Unico del Procedimento
Arch. Fausto Bullen

Assessore all'urbanistica
Daniele Barbucci

Garante dell'informazione e partecipazione
Veronica Gorga

GRUPPO DI PROGETTAZIONE

Urbanistica e Paesaggio

Architetti Associati Ciampa
Arch. Mauro Ciampa - capogruppo
Arch. Chiara Ciampa
Arch. Giovanni Giusti
restituzione ed elaborazione cartografica
Pianificatore Junior: Anita Pileri

Studi Geologici

Geol. Duccio Losi
Geol. Duccio Notti

Studi Idraulici

Ing. Giacomo Gazzini

Studi Archeologici

Dott. Andrea Biondi

Consulenza Giuridica/legale

Avv. Giacomo Muraca

TAVOLA

G2

Carta della pericolosità sismica locale

Scala 1:2.000

LEGENDA

- Area a pericolosità sismica locale
- Pericolosità sismica locale molto elevata S4
- Pericolosità sismica locale elevata S3
- Pericolosità sismica locale media S2
- Edifici Sensibili (edifici ed infrastrutture strategici ai fini dell'emergenza, edifici rilevanti) ai sensi del D.G.P.R. 58/2020
- Contorni comunali
- Perimetro del territorio urbanizzato

