















LEGENDA

-  Perimetro del Territorio Urbanizzato ai sensi dell'art. 4 della L.R.T. 65/2014
fonte: PSI Radda in Chianti e Castellina in Chianti (DCC n°40 del 15/12/2023)
- BENI PAESAGGISTICI ai sensi della parte III della Dlgs 42/2004**
- Immobili ed aree di notevole interesse pubblico D.Lgs.42/2004, art.136 (aggiornamento DCR 46/2019)**
-  Zona di Volpaia nel Comune di Radda in Chianti (15-1973dec)
- Aree tutelate per legge (art. 142)**
- Let. c) - I fiumi, i torrenti, i corsi d'acqua*
-  Fiumi torrenti Allegato L corsi acqua Allegato E
-  I fiumi, i torrenti, i corsi d'acqua e le relative sponde o piedi degli argini per una fascia di 150 metri ciascuna
- Let. g) - I territori coperti da foreste e da boschi*
-  Territori coperti da foreste e da boschi
- Let. m) - Le zone di interesse archeologico*
-  S118 - Zona comprendente l'abitato etrusco di Cetamura
- Siti Rete Natura 2000 e vincolo idrogeologico**
-  Area ZSC "Monti del Chianti" ITS190002 (D.M. 24-05-2016)
-  Vincolo idrogeologico (R.D. 3267/1923)
- Impianti di depurazione**
-  Impianti
-  Area di rispetto dei depuratori (100 m)
- Acque ad uso pubblico**
-  Pozzi
-  Sorgenti
-  Fascia di rispetto (200 m)
-  Confine comunale



COMUNE DI RADDA IN CHIANTI
(Provincia di Siena)



PIANO OPERATIVO COMUNALE
(ai sensi dell'art. 95 della L.R. 65/14)

<p>Sindaco Pier Paolo Mugnaini</p> <p>Assessore all'urbanistica Daniele Barbucci</p>	<p>Responsabile Unico del Procedimento Arch. Fausto Bulleri</p> <p>Garante dell'informazione e partecipazione Veronica Gorga</p>
GRUPPO DI PROGETTAZIONE	
<p>Urbanistica e Paesaggio Architetti Associati Ciampa Arch. Mauro Ciampa - capogruppo Arch. Chiara Ciampa Arch. Giovanni Giusti</p> <p><i>restituzione ed elaborazione cartografica</i> Pianificatore Junior. Anita Pieroni</p> <p>VAS - Vinca Dott. Agr. Elisabetta Norci Stefano Caloni</p>	<p>Studi Geologici Geol. Duccio Losi Geol. Duccio Notari</p> <p>Studi Idraulici Ing. Giacomo Gazzini</p> <p>Studi Archeologici Dott. Andrea Biondi</p> <p>Consulenza Giuridica/legale Avv. Giacomo Muraca</p>